

**VARIANTE GENERALE**  
al PIANO DI GOVERNO  
DEL TERRITORIO

**COMUNE DI VIGANO'**  
Provincia di LECCO



**DOCUMENTO DI PIANO**      **QUADRO CONOSCITIVO:**  
**NUCLEO DI ANTICA FORMAZIONE**  
**VIGANO' DI SOTTO - PARTE 2**

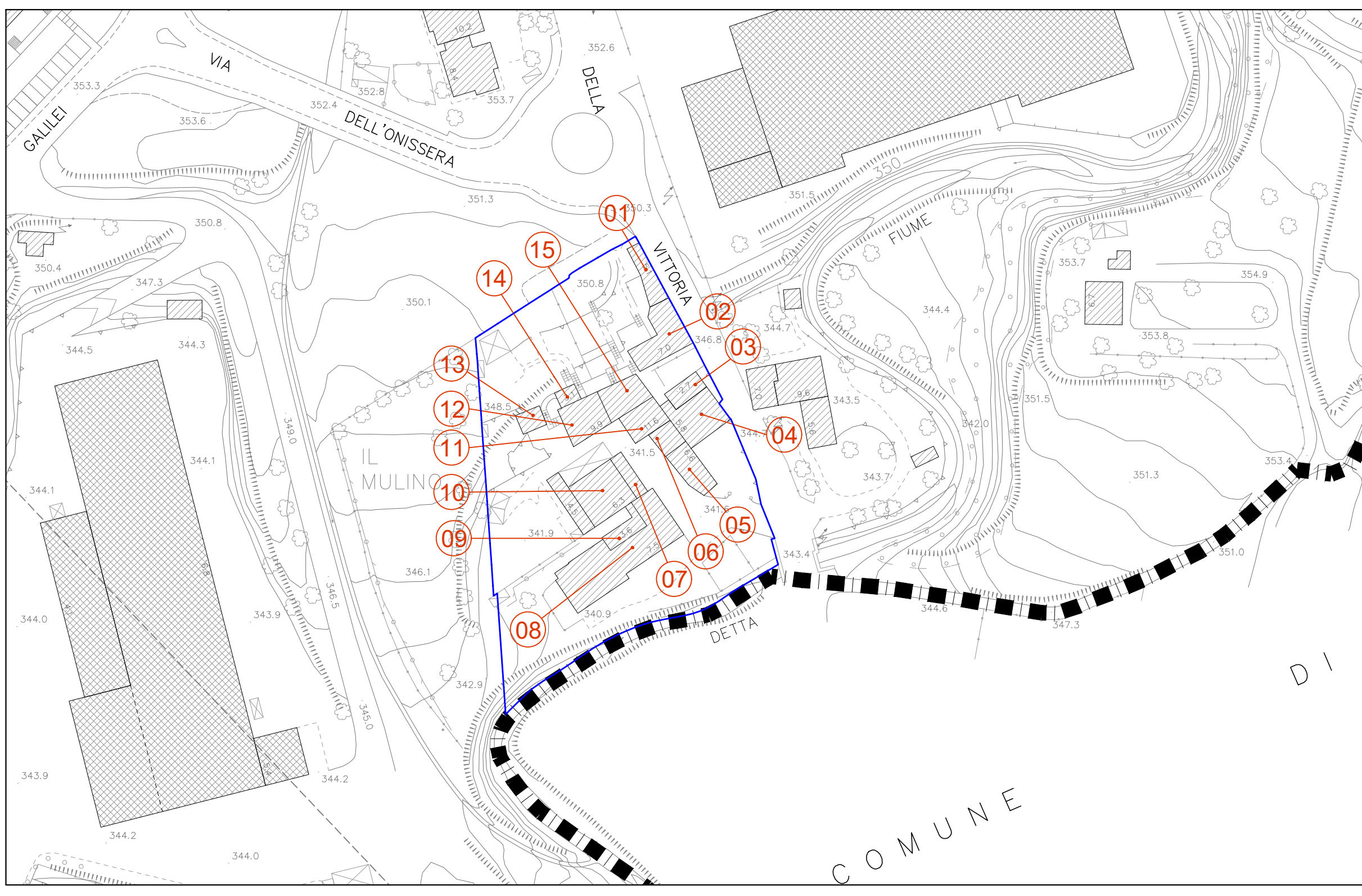
Data: marzo 2024    Agg.:    Appr.:    Scala: 1:1000    Elaborato: QC11

Sindaco: **Fabio BERTARINI**      Progettista del PGT: **Arch. Luca SARRA**

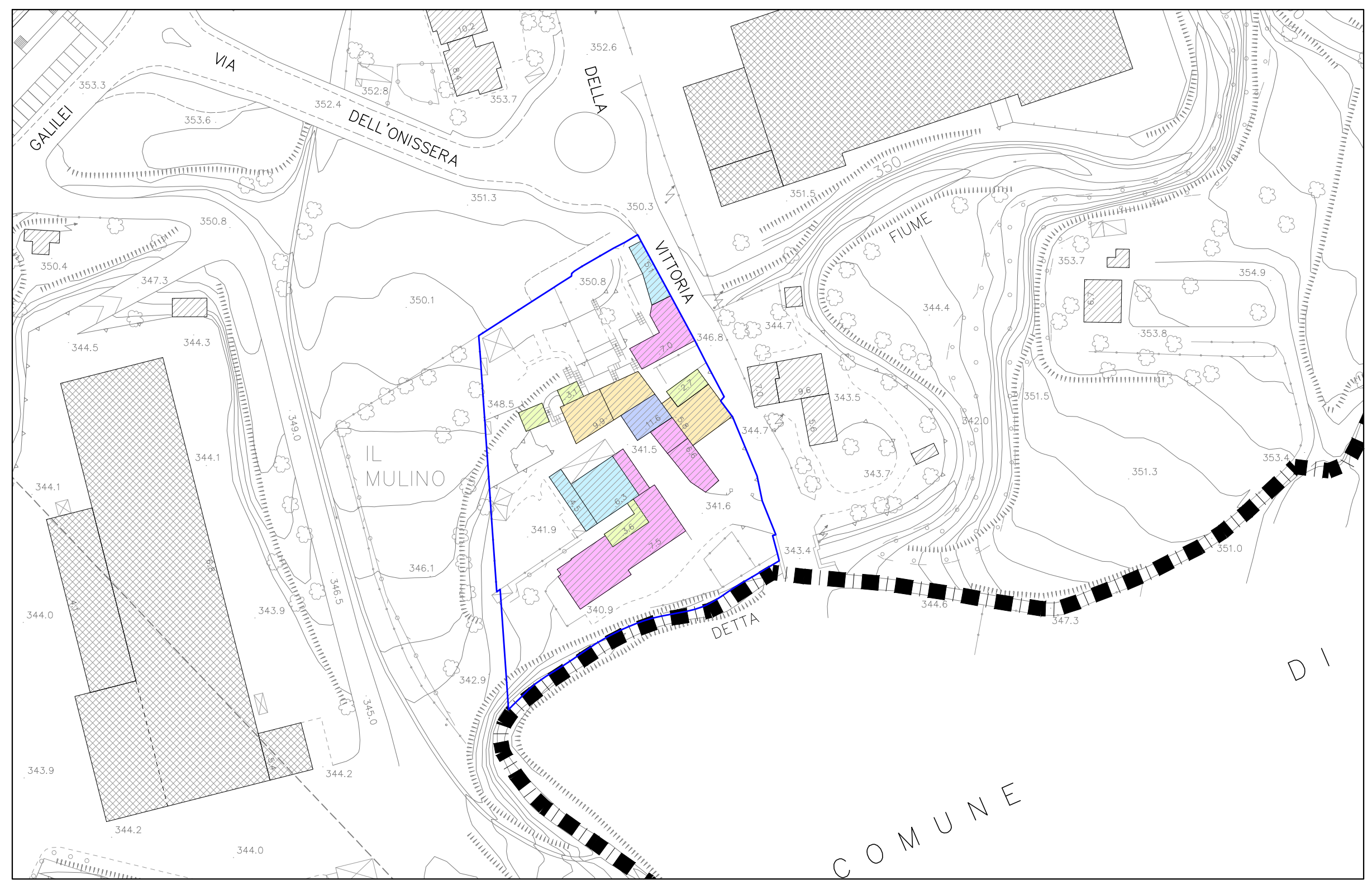
Ufficio di Piano: **Geom. Marco VITULLO**  
**Dott. Luca MAGNI**      Collaboratore: **Ing. Giacomo SARRA**

Adozione: **Delibera C.C. n. 8 del 07-05-2024**      Approvazione: **Delibera C.C. n. 24 del 25-11-2024**  
IL PRESENTE DISEGNO E' TUTELATO A NORMA DI LEGGE E NON PUO' ESSERE RIPRODOTTO SENZA AUTORIZZAZIONE

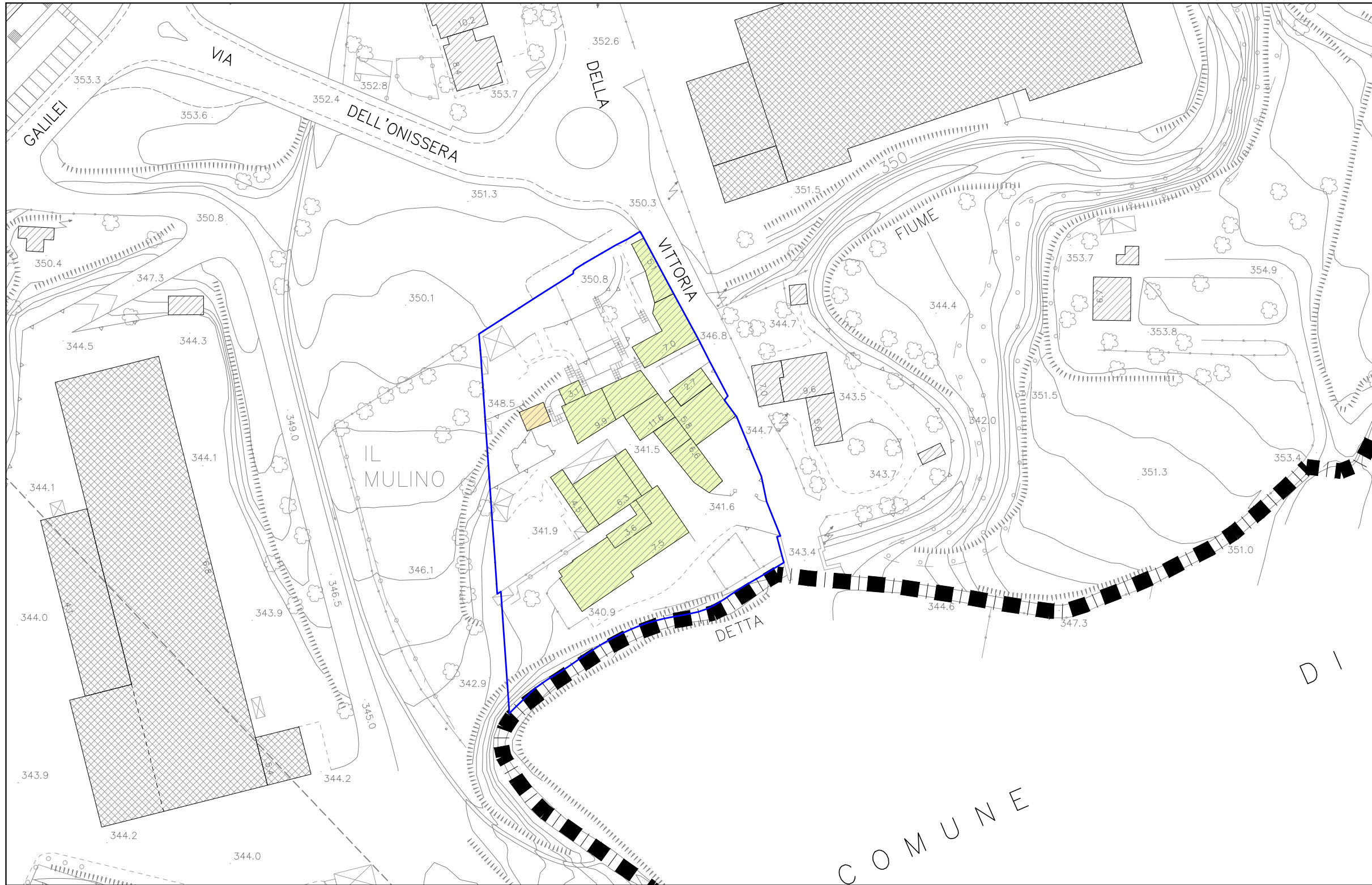
- LEGENDE**
- PERIMETRO DEL NUCLEO DI ANTICA FORMAZIONE
  - NUMERO DEI PIANI FUORI TERRA
    - 1 PIANO FUORI TERRA
    - 1/2 PIANI FUORI TERRA
    - 2 PIANI FUORI TERRA
    - 2/3 PIANI FUORI TERRA
    - 3 PIANI FUORI TERRA
    - 3/4 PIANI FUORI TERRA
  - DESTINAZIONE D'USO AL PIANO TERRA
    - RESIDENZA
    - DEPOSITO
    - COMMERCIO E SOMMINISTRAZIONE CIBI E BEVANDE
    - BOX
    - RESIDENZA E DEPOSITO
    - RESIDENZA E COMMERCIO/SOMMINISTRAZIONE CIBI E BEVANDE
    - RESIDENZA E BOX
    - BOX E DEPOSITO
    - VUOTO DI VARIO GENERE
    - VUOTO RESIDENZA
    - AGRICOLO
  - DESTINAZIONE D'USO PREVALENTE
    - RESIDENZIALE
    - AGRICOLA
    - COMMERCIALE SOMMINISTRAZIONE CIBI E BEVANDE
    - ARTIGIANALE
    - ACCESSORI DI VARIO TIPO (BOX, DEPOSITI, ECC...)
  - STATO DI CONSERVAZIONE
    - FORTEMENTE DEGRADATO/DEGRADATO
    - MEDIOCRE/MEDIO STATO DI CONSERVAZIONE
    - DISCRETO/BUONO STATO DI CONSERVAZIONE
    - IN CORSO DI RISTRUTTURAZIONE
  - LIVELLO DI INTERVENTO EDILIZIO
    - EDIFICI ALLO STATO ORIGINARIO O CON MODIFICHE NON RECENTI
    - EDIFICI SU CUI SONO STATI EFFETTUATI INTERVENTI CHE HANNO APPORTATO LIMITATE MODIFICAZIONI
    - EDIFICI SU CUI SONO STATI EFFETTUATI INTERVENTI CHE HANNO APPORTATO CONSISTENTI MODIFICAZIONI



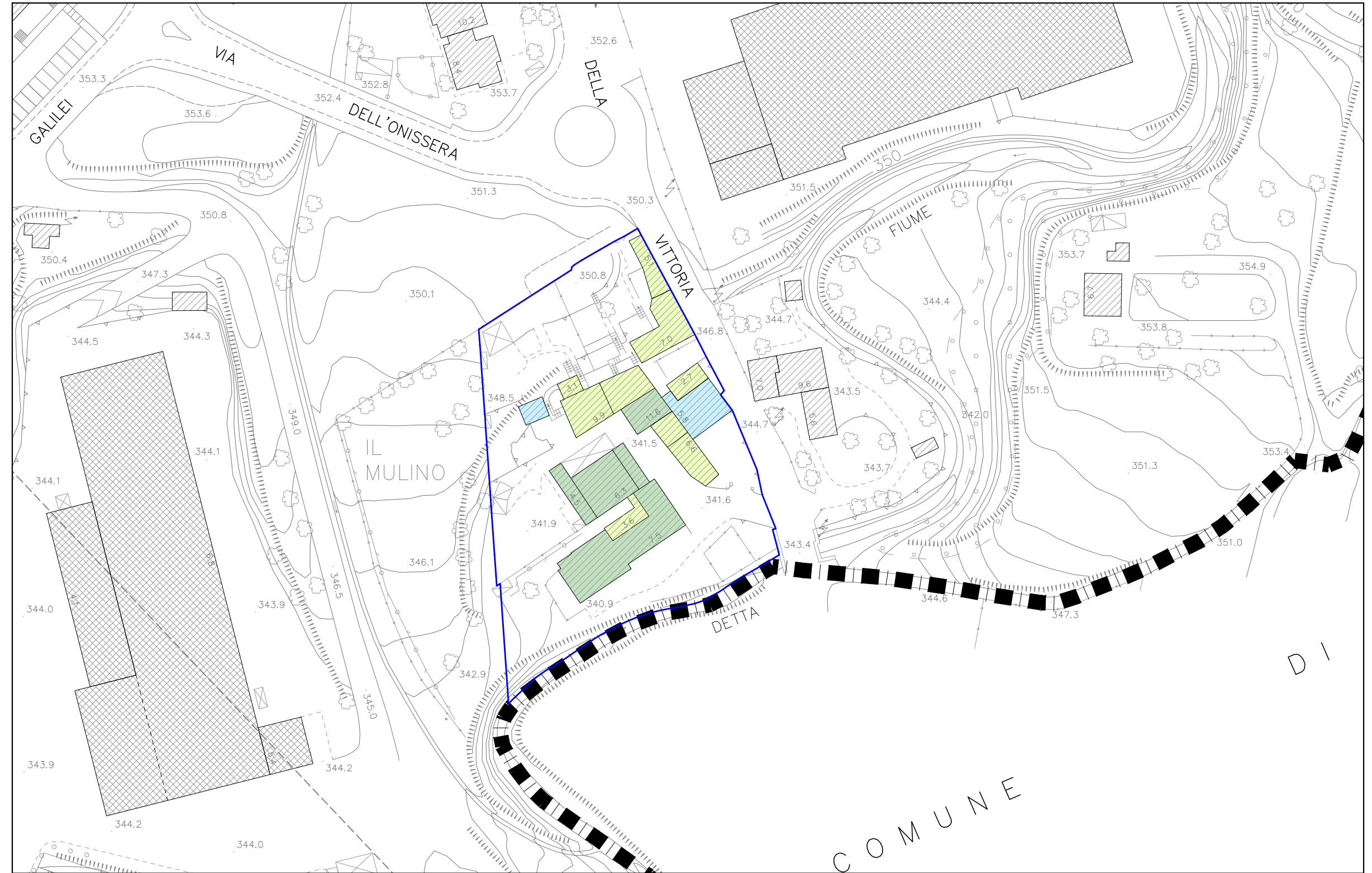
IDENTIFICATIVO FOTO DI RIFERIMENTO



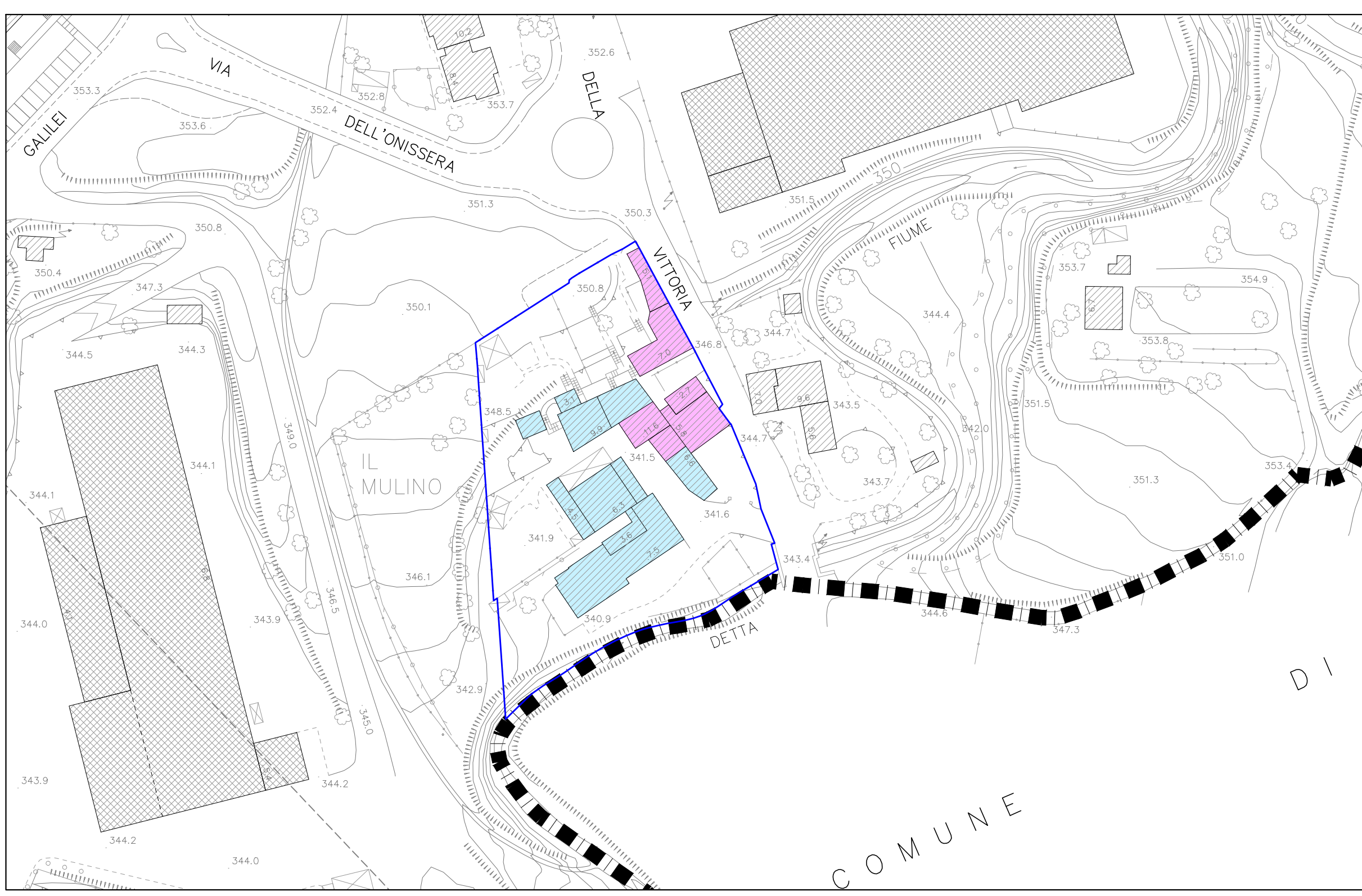
NUMERO DEI PIANI FUORI TERRA



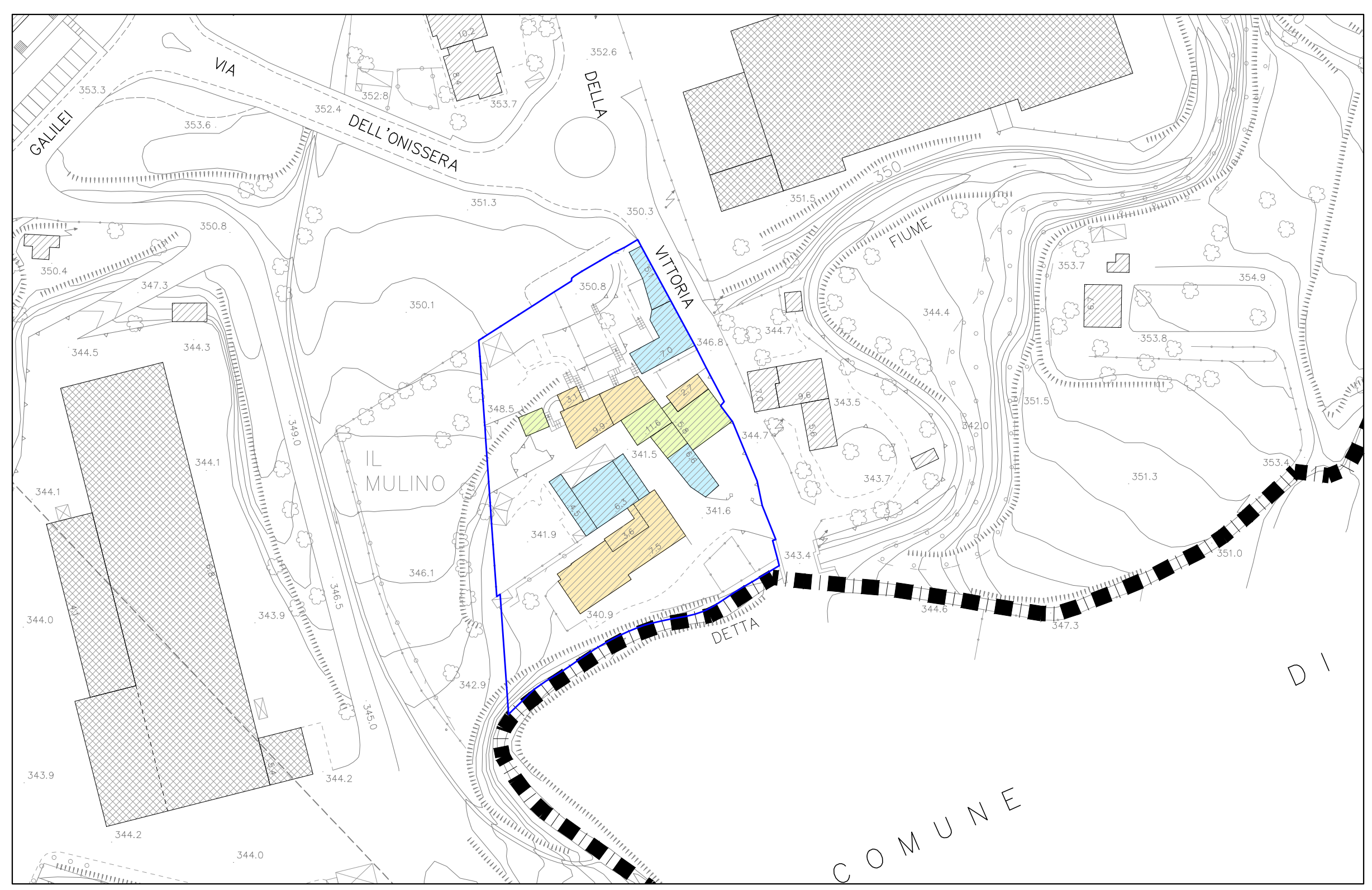
DESTINAZIONE D'USO PREVALENTE



DESTINAZIONE D'USO AL PIANO TERRA



STATO DI CONSERVAZIONE



LIVELLO DI INTERVENTO EDILIZIO

